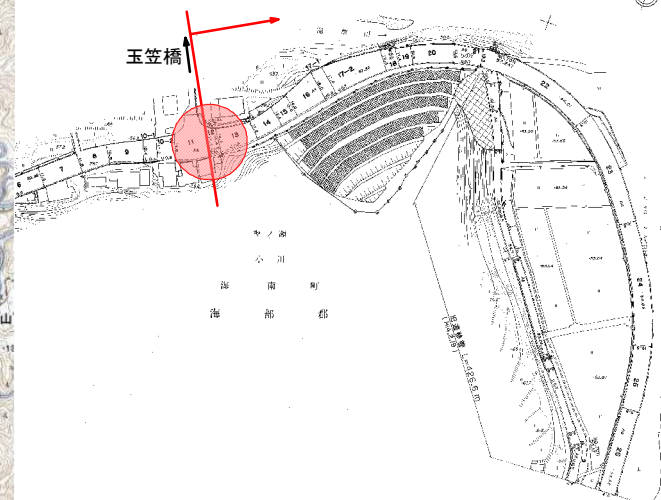
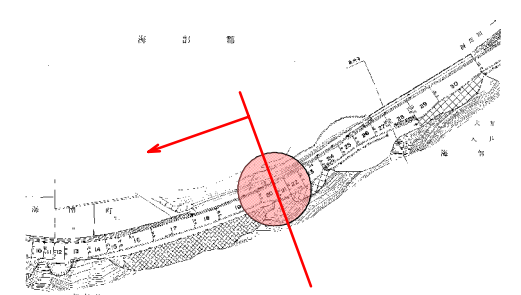


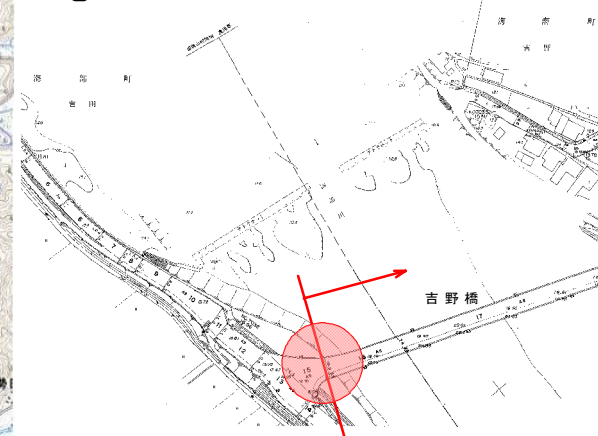
① 国道193号 榎ノ瀬



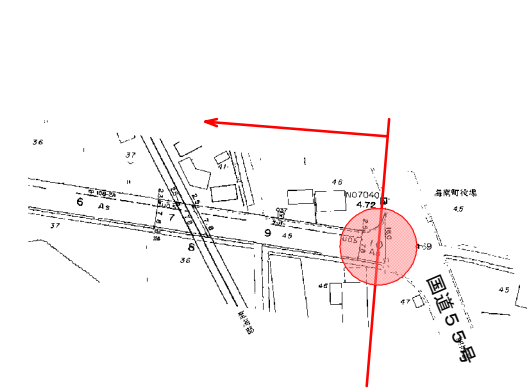
② 国道193号 笹草



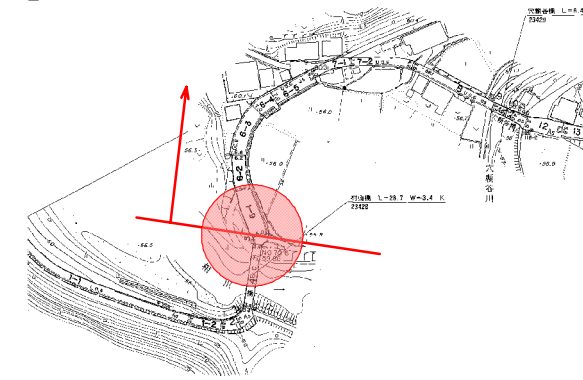
③ 国道193号 吉野



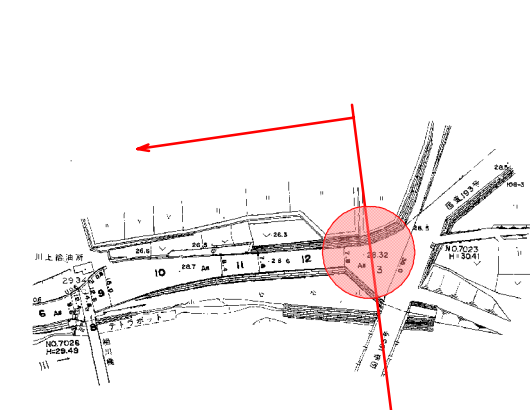
④ 国道193号 国道55号交差点



⑤ 上皆津奥浦線 村山



⑥ 上皆津奥浦線 相川口

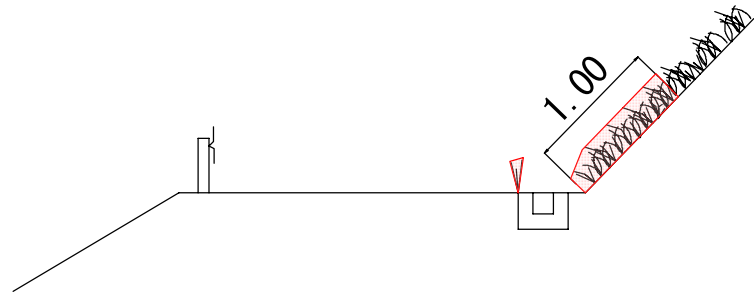


当初設計図面

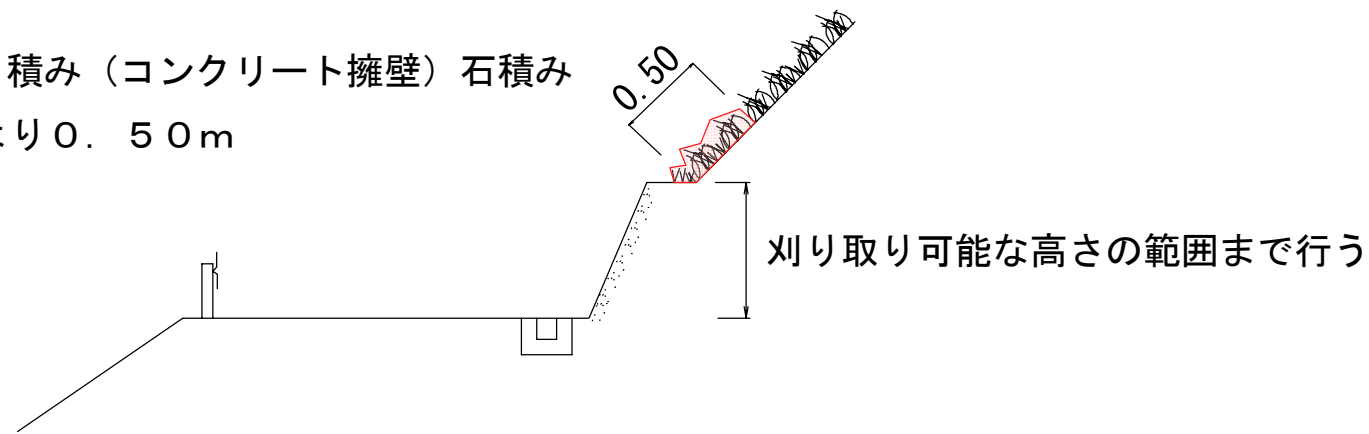
工事名	R2波土 国道193号他 海・榎ノ瀬他 道路維持業務		
路線名等	一般国道193号他		
工事箇所	海部郡海陽町榎ノ瀬他		
図面名	位置図		
縮尺	-	図面番号	1 / 2
会社名			
事業者名	徳島県南部総合県民局県土整備部(美波)		

山側の場合

① 法尻より 1.00m

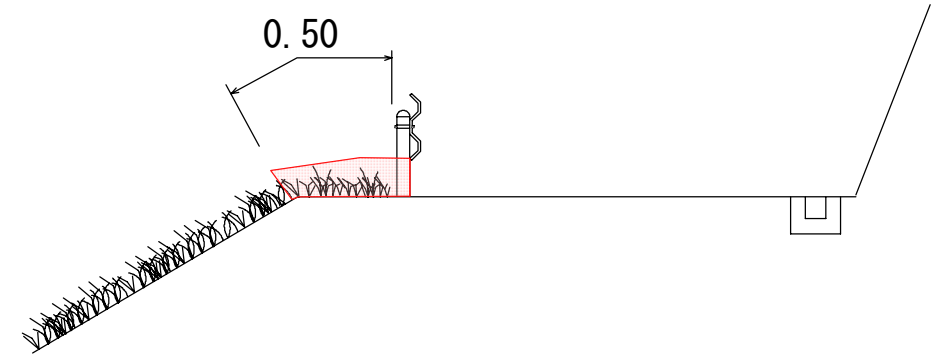


② ブロック積み（コンクリート擁壁）石積みの天端より 0.50m

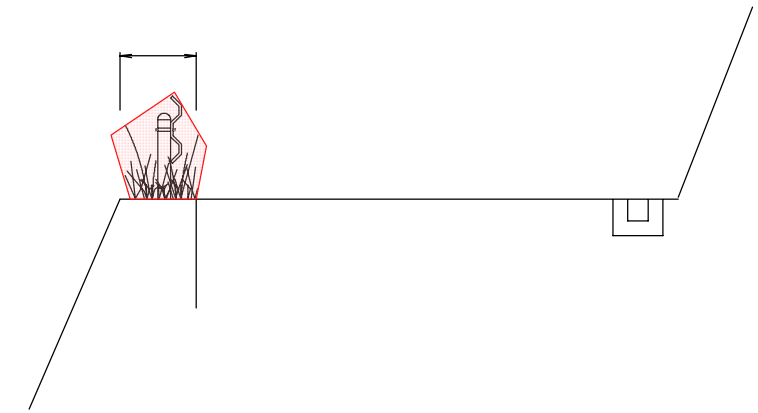


谷側の場合

③ 舗装路肩より 0.50m
 その他、内カーブの場合に特に走行車両の視界をさえぎる物は対象とする。



④ 路肩防護柵支柱より点在し繁殖している箇所



当初設計図面

工事名	R2波土 国道193号他 海・檜ノ瀬他 道路維持業務		
路線名等	一般国道193号他		
工事箇所	海部郡海陽町檜ノ瀬他		
図面名	除草要領図		
縮尺	-	図面番号	2 / 2
会社名			
事業者名	徳島県南部総合県民局県土整備部(美波)		